

LEGENDE





Siedlung

-  Zentrum
-  Agglomerationskernräume
-  Periurbane Agglomerationsräume
-  Ländliche Agglomerationsräume
-  Agglomerationszentrum
-  Subzentrum Agglomeration
-  lokales Zentrum
-  Entwicklungsschwerpunkt (Wohnen / Arbeiten)
-  Siedlungsbegrenzungslinie/-trenngürtel







Verkehr

-  Raum für Fuss- und Veloverkehr
-  Aggloradroute
-  Bahnkorridor mit Hst.
-  Bushauptkorridor
-  Drehscheiben (zentrale Typ III / regionale Typ IV)
-  Seilbahnen mit Erschliessungsfunktion
-  Autobahn mit Anschlüssen
-  Haupterschliessungsstrassen
-  Siedlungsorientierte Strassen

Landschaft

-  Erholungsräume in Siedlungsnähe
-  Naturnahe Uferäume mit Erholungsnutzung
-  ökologische Vernetzung
-  Geschützte Landschaft mit hoher Biodiversität

Informationsinhalt

-  Gewässer
-  Wald
-  weitere Strassen
-  Schiffsverbindung
-  Versorgungseinrichtung
-  Anbindung an Nachbarkantone



Kanton Nidwalden
 Agglomerationsprogramm
 5. Generation
Zukunftsbild 2040
 Übersichtsplan 1 : 100'000
 25. September 2024
 21-175-01_shared_MetronUrbanista103_PLAENEIllustratorIPlane AP Nidwalden/Nidwalden_240925.ai

ENTWURF
 oli / Idi